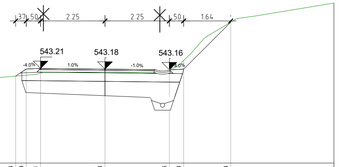

REFERENČNA KOTA = 539.9 m.n.v.

CESTIŠČE			542.94	543.19	543.21		543.18			543.16	543.19		544.83					
TEREN	541.43		542.94	542.97	543.05	543.21	543.18			543.16	543.49	544.83	544.83					546.50
ODDALJENOST OD OSI	-8.00	541.43	-3.12	-2.75	-2.25	0.00	0.00	2.25	2.25	2.25	2.75	4.39	8.00	8.00	546.50			

STACIONAŽA 1800.00 m
LC-377261
P91

REFERENČNA KOTA = 540 m.n.v.

CESTIŠČE			544.45	544.46	544.48		544.41			544.34	544.36	544.96						
TEREN	541.61		544.45	544.46	544.48	544.54	544.56			544.56	544.59	544.96	546.53					546.53
ODDALJENOST OD OSI	-8.00	541.61	-2.54	-2.75	-2.25	-0.25	0.00	2.25	2.25	2.25	2.75	3.34	8.00	8.00	546.53			

STACIONAŽA 1820.00 m
LC-377261
P92

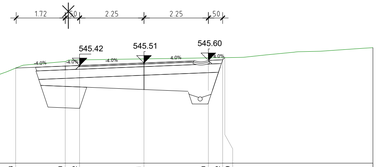

REFERENČNA KOTA = 542 m.n.v.

CESTIŠČE			545.33	545.40	545.42		545.51			545.60	545.62	545.69						
TEREN	543.83		545.33	545.35	545.41	545.42	545.65			545.68	545.69	545.69	546.94					546.94
ODDALJENOST OD OSI	-8.00	543.83	-4.48	-2.75	-2.25	-0.25	0.00	2.25	2.25	2.25	2.75	2.92	8.00	8.00	546.94			

STACIONAŽA 1840.00 m
LC-377261
P93

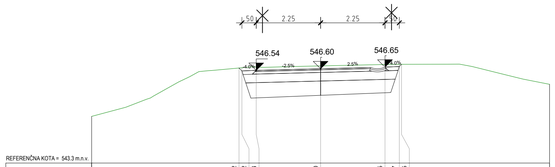

REFERENČNA KOTA = 543.3 m.n.v.

CESTIŠČE			546.62	546.63	546.54		546.60			546.65								
TEREN	544.93		546.62	546.63	546.52	546.54	546.60			546.75	546.77	546.75						
ODDALJENOST OD OSI	-8.00	544.93	-2.85	-2.75	-2.25	-0.25	0.00	2.25	2.25	2.25	2.75	2.83	8.00	8.00	546.95			

STACIONAŽA 1860.00 m
LC-377261
P94

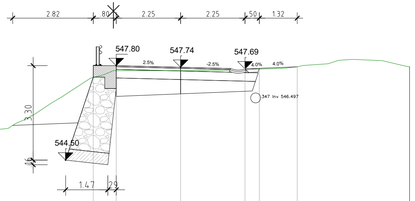

REFERENČNA KOTA = 542.8 m.n.v.

CESTIŠČE			547.40	547.80		547.74			547.69	547.71								
TEREN	545.44		547.39	547.62	547.80	547.74			547.69	547.68	547.76							
ODDALJENOST OD OSI	-8.00	545.44	-3.05	-2.25	-0.25	0.00	2.25	2.25	2.25	2.75	4.67	8.00	547.76					

STACIONAŽA 1880.00 m
LC-377261
P95

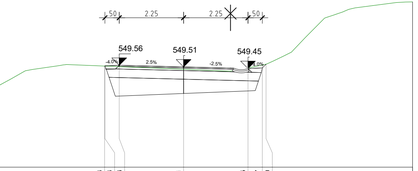

REFERENČNA KOTA = 546 m.n.v.

CESTIŠČE			546.54	549.54	549.56		549.51			549.45								
TEREN	547.71		546.54	546.54	549.54	549.56	549.42			549.47	549.57	549.60						
ODDALJENOST OD OSI	-8.00	547.71	-3.75	-2.75	-2.25	-0.25	0.00	2.25	2.25	2.25	2.75	2.88	8.00	8.00	551.78			

STACIONAŽA 1900.00 m
LC-377261
P96

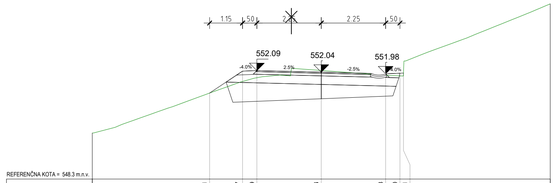

REFERENČNA KOTA = 548.3 m.n.v.

CESTIŠČE			551.31	552.07	552.09		552.04			551.98								
TEREN	549.91		551.31	551.71	551.94	552.09	552.10			551.93	552.00	552.01						
ODDALJENOST OD OSI	-8.00	549.91	-3.90	-2.75	-2.25	-0.25	0.00	2.25	2.25	2.25	2.75	2.87	8.00	8.00	554.43			

STACIONAŽA 1920.00 m
LC-377261
P97

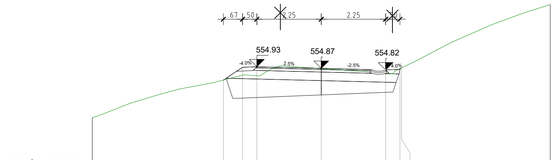

REFERENČNA KOTA = 551.4 m.n.v.

CESTIŠČE			554.46	554.91	554.93		554.87			554.82								
TEREN	553.14		554.46	554.63	554.92	554.93	554.86			554.70	554.85	554.89						
ODDALJENOST OD OSI	-8.00	553.14	-3.42	-2.75	-2.25	-0.25	0.00	2.25	2.25	2.25	2.75	2.88	8.00	8.00	557.10			

STACIONAŽA 1940.00 m
LC-377261
P98

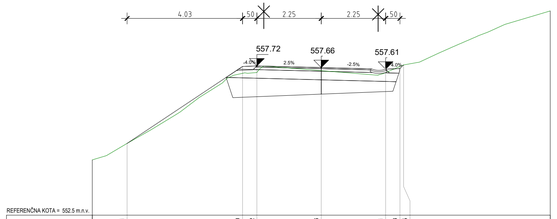

REFERENČNA KOTA = 552.5 m.n.v.

CESTIŠČE			555.51				557.66			557.61								
TEREN	554.43		555.01	557.10	557.46	557.72	557.66			557.48	557.63	557.75						
ODDALJENOST OD OSI	-8.00	554.43	-4.78	-2.75	-2.25	-0.25	0.00	2.25	2.25	2.25	2.75	2.88	8.00	8.00	559.64			

STACIONAŽA 1960.00 m
LC-377261
P99

Sanacija LC 377261 (Bobner – Sv. Neža); ID 1443870, po neurju in poplavah 4. avgust 2023

32 PREČNI PREREZI
PREČNI PREREZI P91-P99

merilo: 1 : 100

MESTNA OBČINA SLOVENJ GRADEC,
ŠOLSKA ULICA 5, 2380 SLOVENJ GRADEC

AC&P inženirski biro d.o.o.
podjetje za geotehniko, infrastrukturo in rastlinje
tovarniška c. 26, 5270 ajdovščina | +386(0)5 8500740 | info@acap.si

vodja projekta:	ANDRAŽ CEKET, univ.dipl.inž.grad.	IZS PI G-2435
pooblaščeni inženir:	ANDRAŽ CEKET, univ.dipl.inž.grad.	IZS PI G-2435
izdelal:	GAL GRADIČ	-
investitor:	Mestna občina Slovenj Gradec, Šolska ulica 5, 2380 Slovenj Gradec	
vrsta projekta:	IZN	
vrsta načrta:	2.1 Načrt ceste	
naziv objekta:	Sanacija LC 377261 (Bobner – Sv. Neža); ID 1443870, po neurju in poplavah 4. avgust 2023	
vsebina risbe:	32 PREČNI PREREZI PREČNI PREREZI P91-P99	

datum:	št. projekta:	št. načrta:	merilo:	št. risbe:
Po recenziji, 12.2025	034-25	034-25-21	1 : 100	**G.132.11**

AC&P
034-25 Sveta Neža (Prečni profili).dwg

0.000 x 0.371 = 0.334 m2